









Plan sytuacyjny
skala 1:500, ark. 1

-  A-1 - pionowy znak istniejący
-  C-2 - poziomy znak istniejący
-  D-3 - pionowy znak do usunięcia
-  D-3 - adaptacja znaku pionowego
-  B-2 - poziomy znak do odtworzenia
-  B-2 - pionowy znak projektowany
-  B-2 - oznakowanie projektu czasowej organizacji ruchu PC526-2017
-  - tymczasowy, utwardzony chodnik